

Задания для подготовки

1.

Какая природная зона обозначена на картосхеме Австралии штриховкой?



- 1) постоянно влажных лесов
- 2) саванн и редколесий
- 3) полупустынь и пустынь
- 4) жестколистных вечнозеленых лесов и кустарников

2.

Какая природная зона занимает на территории России наибольшую площадь?

- 1) тундра
- 2) тайга
- 3) смешанные леса
- 4) степь

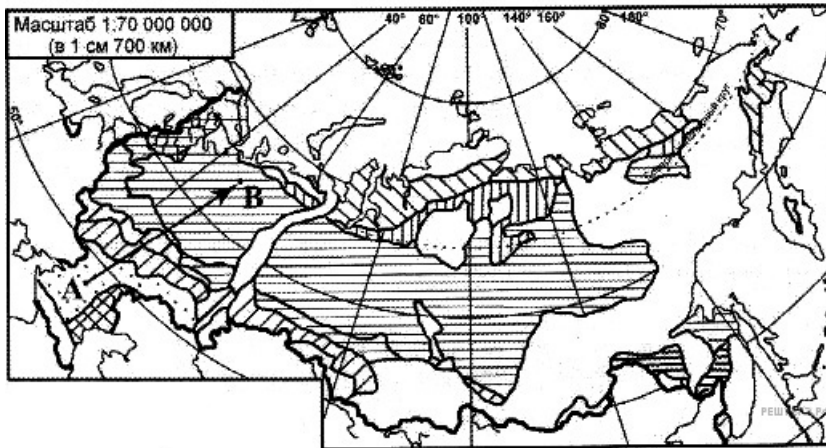
3.

Какие почвы наиболее характерны для природной зоны тайги?

- 1) бурые лесные
- 2) каштановые
- 3) сероземы
- 4) подзолистые

4.

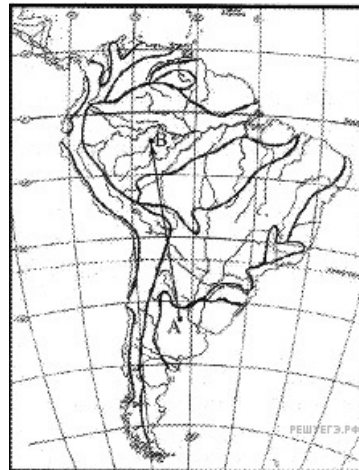
Из какой природной зоны в какую переместится путешественник, совершивший перелет по маршруту А-В, показанному на карте России?



- 1) из зоны степей в зону тайги
- 2) из зоны пустынь в зону тундры
- 3) из зоны тайги в зону тундры
- 4) из зоны тундры в зону смешанных лесов

5.

Из какой природной зоны в какую переместится путешественник, совершив перелет по маршруту А-В, показанному на карте Южной Америки?



- 1) из зоны пустынь в зону степей
- 2) из зоны степей в зону влажных экваториальных лесов
- 3) из зоны муссонных лесов в зону саванн и редколесий
- 4) из зоны смешанных лесов в зону пустынь

6.

Из какой природной зоны в какую переместится путешественник, совершив перелет по маршруту А-В, показанному на карте Африки?

- 1) из зоны влажных вечнозеленых лесов в зону жестколистных лесов и кустарников
- 2) из зоны саванн в зону пустынь
- 3) из зоны влажных вечнозеленых лесов в зону пустынь
- 4) из зоны пустынь в зону саванн



7.

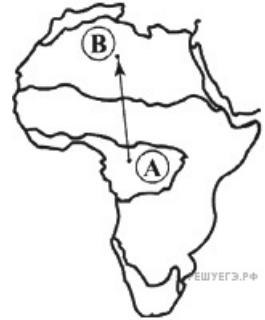
Какая природная зона занимает наибольшую площадь на территории России?

- 1) широколиственные леса
- 2) тайга
- 3) степи
- 4) тундра

8.

Из какой природной зоны в какую переместится путешественник, совершив перелет по маршруту А-В, показанному на карте Африки?

- 1) из зоны влажных экваториальных лесов в зону пустынь
- 2) из зоны саванн в зону пустынь
- 3) из зоны пустынь в зону переменного-влажных лесов
- 4) из зоны переменного-влажных лесов в зону саванн



9.

Полынно-злаковая растительность, скорпионы, змеи, типичны для природной зоны

- 1) смешанных лесов
- 2) хвойных лесов
- 3) экваториальных лесов
- 4) полупустынь и пустынь

10.

Какие почвы наиболее характерны для природной зоны широколиственных лесов?

- 1) бурые лесные
- 2) каштановые
- 3) сероземы
- 4) подзолистые

11.

Из какой природно-хозяйственной зоны и в какую попадет путешественник, совершивший перелёт из Волгоградской области в Вологодскую?

- 1) из зоны тайги в зону широколиственных лесов
- 2) из зоны степи в зону тайги
- 3) из зоны степи в зону тундры
- 4) из зоны смешанных лесов в зону тайги

12.

Из какой природной зоны в какую попадет путешественник, совершив перелет по маршруту А-В, показанному на карте Южной Америки?



- 1) из зоны пустынь в зону степей
- 2) из зоны смешанных лесов в зону пустынь
- 3) из зоны муссонных лесов в зону саванн и редколесий
- 4) из зоны степей в зону влажных экваториальных лесов

13.

Какая природная зона занимает наибольшую площадь на территории России?

- 1) широколиственные леса
- 2) тайга
- 3) степи
- 4) тундра

14.

Какое соответствие «почва — природная зона, для которой они характерны» верно?

- 1) подзолистые — саванны и редколесья
- 2) каштановые — тайга
- 3) красно-желтые ферраллитные — тундра
- 4) бурые лесные — широколиственные леса

15.

Какая природная зона занимает большую площадь на полуострове Индостан?

- 1) влажные экваториальные леса
- 2) саванны и редколесья
- 3) полупустыни и пустыни
- 4) лесостепи и степи

16.

Для какой природной зоны характерны климатические показатели: средняя температура июля $+5...+10^{\circ}\text{C}$, долгая холодная зима, количество осадков 200—300 мм в год, избыточное увлажнение?

- 1) тундра
- 2) тайга
- 3) смешанные леса
- 4) широколиственные леса

17.

Какие природные зоны отсутствуют на равнинах в Южной Америке?

- 1) саванны и редколесья
- 2) полупустыни и пустыни
- 3) степи и лесостепи
- 4) тундра и лесотундра

18.

Какая природная зона формируется в субарктическом климатическом поясе?

- 1) тундра и лесотундра
- 2) широколиственные леса
- 3) смешанные леса
- 4) тайга

19.

Из какой природно-хозяйственной зоны и в какую попадет путешественник, совершивший перелет из Ростовской области в Вологодскую?

- 1) из зоны тайги в зону широколиственных лесов
- 2) из зоны степи в зону тайги
- 3) из зоны степи в зону тундры
- 4) из зоны смешанных лесов в зону тайги

20.

Для природной зоны степей характерно

- 1) высокое плодородие почв
- 2) избыточное увлажнение
- 3) преобладание хвойных растений в видовом составе флоры
- 4) преобладание пресмыкающихся в видовом составе фауны

21.

Для природной зоны степей характерно

- 1) преобладание пресмыкающихся в видовом составе фауны
- 2) преобладание хвойных растений в видовом составе флоры
- 3) недостаточное увлажнение
- 4) низкое плодородие почв

22.

В какой из перечисленных природных зон почвы обладают наибольшим естественным плодородием?

- 1) смешанные леса
- 2) тайга
- 3) степи
- 4) тундра

23.

Особенностью климата природной зоны саванн является выпадение

- 1) большого количества атмосферных осадков в летнее время
- 2) большого количества атмосферных осадков в зимнее время
- 3) большого количества атмосферных осадков в течение всего года
- 4) малого количества атмосферных осадков в течение всего года

24.

Для какой из перечисленных природных зон характерно недостаточное увлажнение?

- 1) тайга
- 2) широколиственные леса
- 3) степь
- 4) тундра

25.

Для природной зоны тундры и лесотундры характерно

- 1) высокое плодородие почв
- 2) избыточное увлажнение
- 3) преобладание хвойных растений в видовом составе флоры
- 4) преобладание пресмыкающихся в видовом составе фауны